

АЗИЯ

1945-2010

Ближний Восток

- Турция
- Иран,
- Афганистан
(Пакистан)
- Арабские
страны
(Магриб,
Машрик)



Конфликты на Ближнем Востоке

- Арабо-израильский
- Курдская проблема
- Ирак
- Афганистан
- Ядерная программа Ирана

Арабо-израильский конфликт

- **Арабо-израильский конфликт** — противостояние между рядом арабских стран, а также арабскими военизированными радикальными группировками, поддерживаемыми частью коренного арабского населения подконтрольных (оккупированных) Израилем палестинских территорий, с одной стороны, и сионистским движением, а затем и Государством Израиль, с другой.

Позиция сторонников Израиля

- Сионистское движение , на основе которого было создано государство Израиль, видит в Палестине историческую родину еврейского народа, и исходит из утверждения, что этот народ имеет право на собственное суверенное государство.

Позиция противников Израиля

- Арабские государства и местные арабы изначально были категорически против создания государства Израиль на территории Палестины.
- Противники и критики Израиля считают, что политика данного государства на оккупированных территориях перешла в расизм и апартеид, постепенно лишая палестинцев их земли и грубо нарушая их права.

Арабо-израильский конфликт

- 1947 Резолюция ГА ООН о разделе Палестины
- 1948 Образование государства Израиль
- 1948 Первая арабо-израильская война
- 1956 Суэцкий кризис
- 1967 Шестидневная война
- 1973 Война судного дня
- 1989 Кэмп-Дэвидские соглашения
- 1982 Ливанская война
- 1996 Израильско-Иорданский мирный договор
- 2000 вывод израильских войск из Южного Ливана
- 2006 Вторая Ливанская война
- 2008-2009 Операция Литой Свинец

Создание Государства Израиль

- **Создание Государства Израиль** — политический процесс, начавшийся с появления движения политического сионизма в 1897 году и завершившийся уже после провозглашения 14 мая 1948 года Декларации независимости победой в Войне за независимость и принятием в ООН к середине 1949 года.



Суэцкий кризис

- **Суэцкий кризис** — международный конфликт, происходивший с октября 1956 года по март 1957 года? связанный с определением статуса Администрации Суэцкого канала Ситуация обострилась с началом военных действий Великобритании Франции и Израиля против Египта.
- Конфликт закончился без каких-либо территориальных изменений у противодействовавших сторон. Важную роль в окончании конфликта сыграли СССР, США и ООН.



Шестидневная война

- **Шестидневная война** — война на Ближнем Востоке между Израилем, с одной стороны, и Египтом, Сирией, Иорданией, Ираком и Алжиром с другой, продолжавшаяся с 5 по 10 июня 1967 года.



«война Судного дня»

- Четвёртая арабо-израильская война («война Судного дня», Октябрьская война) — военный конфликт между рядом арабских стран, с одной стороны, и Израилем, с другой. Началась 6 октября 1973 год с нападения Египта и Сирии и завершилась через 18 дней их поражением; при этом обе стороны понесли значительные потери.



Операция «Литой свинец»

- **Операция «Литой свинец»** — кодовое название израильской военной операции в сектор Газа, начавшейся 27 декабря 2008 года. Цель операции — уничтожение военной инфраструктуры правящего в Газе исламского радикального движения ХАМАС, признанного большинством развитых стран террористическим и запрещённого в Иордании, и предотвращение ракетных обстрелов территории Израиля





Курдская проблема

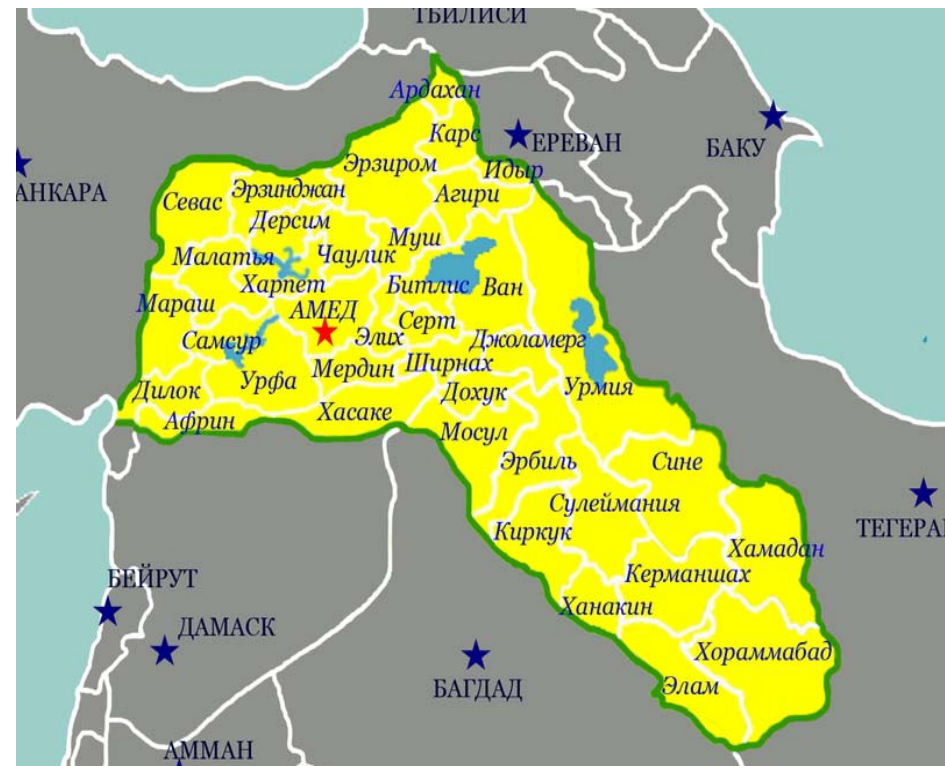


Курды

- настоящее время курдов насчитывается ок. 30 млн человек. Большинство курдов расселено в регионе Курдистана. Почти 2,5 млн курдов разбросаны по странам Европы и Америки, где они создали мощные и организованные общины.



- **Курдистан** (курд. *Kurdistan*) — этногеографическая область на юго-западе Евразии, в пределах которой курды составляют абсолютное или относительное большинство населения.



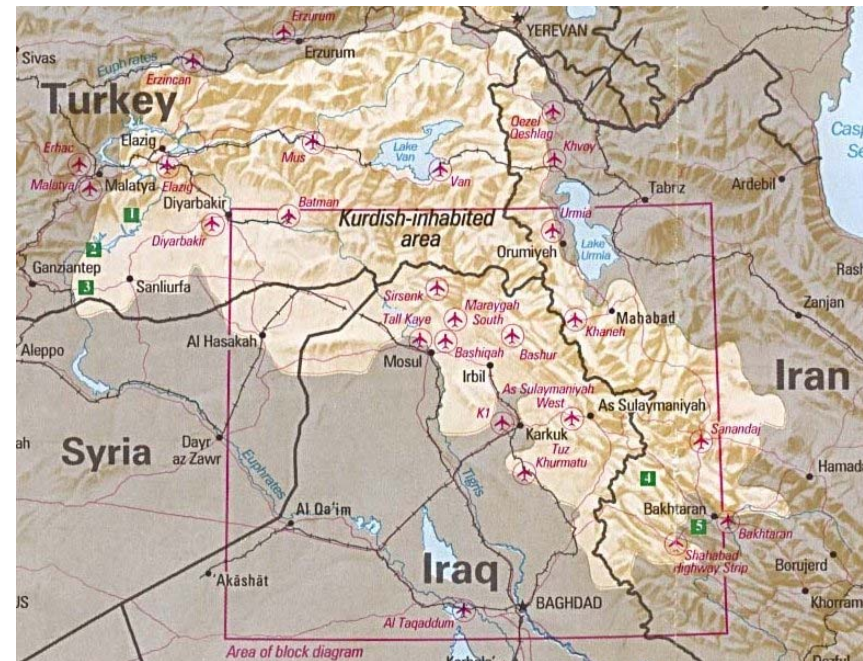
Курды в Турции

- **Курды в Турции**
- Самый большой массив курдской этнической территории занимает юго-восток и восток Турции в районе озера Ван и города Диярбакыра. Отдельные курдские поселения разбросаны также по всей Анатолии, крупные курдские диаспоры сосредоточены в больших городах на западе страны.



Курды в Иране

- **Курды в Иране**
- В Иране курды населяют останы Илам и Керманшах, а также прилегающие к ним районы останов Хамадан и Зенджан. Курдские поселения также разбросаны практически во всех остальных останках Ирана. Особенно большой район компактного расселения курдов (преимущественно курманджи) расположен в остане Северный Хорасан



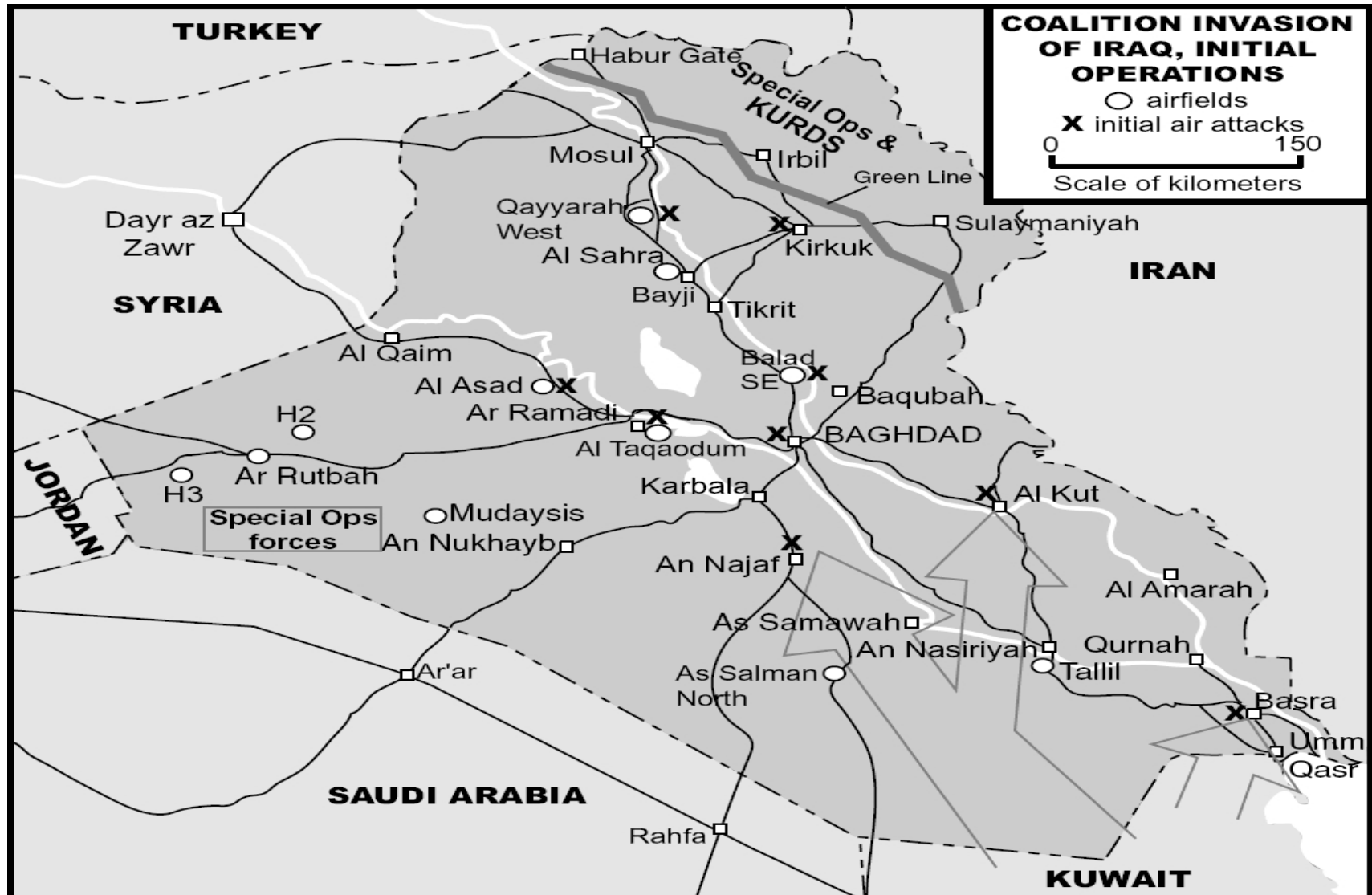
Курды в Ираке

- В Ираке также представлены три курдских субэтнуса (с юга на север) населяющих восточные и северо-восточные районы страны. Лишь часть этнической территории иракских курдов включена в автономное образование Иракский Курдистан со столицей в Эрбиле. Всего в Ираке проживает более 5,6 млн курдов[[]

Курдская автономия в Ираке

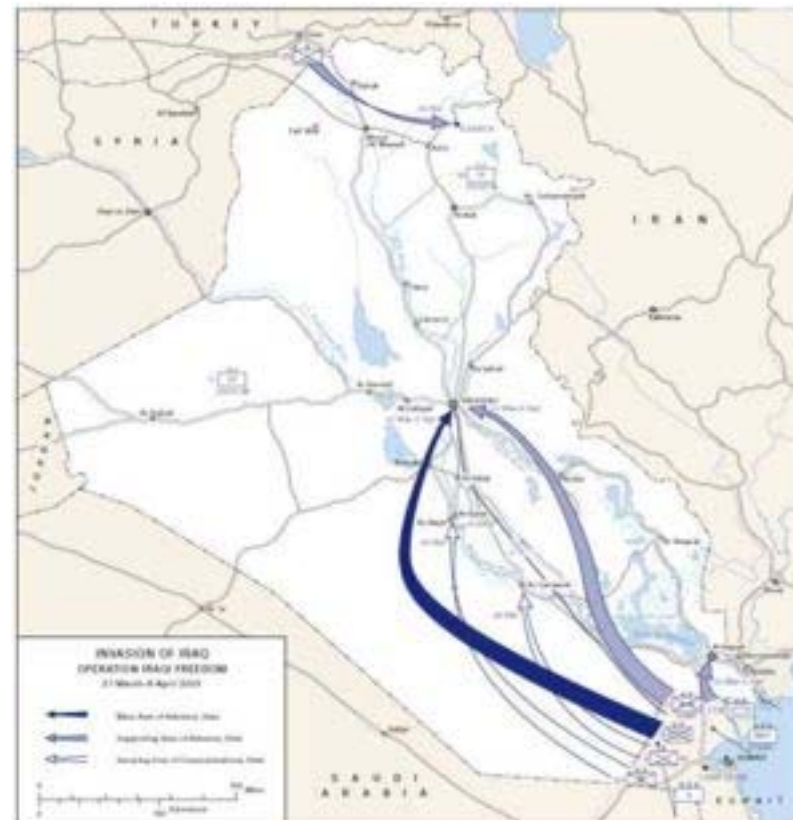


Американское вторжение в Ирак



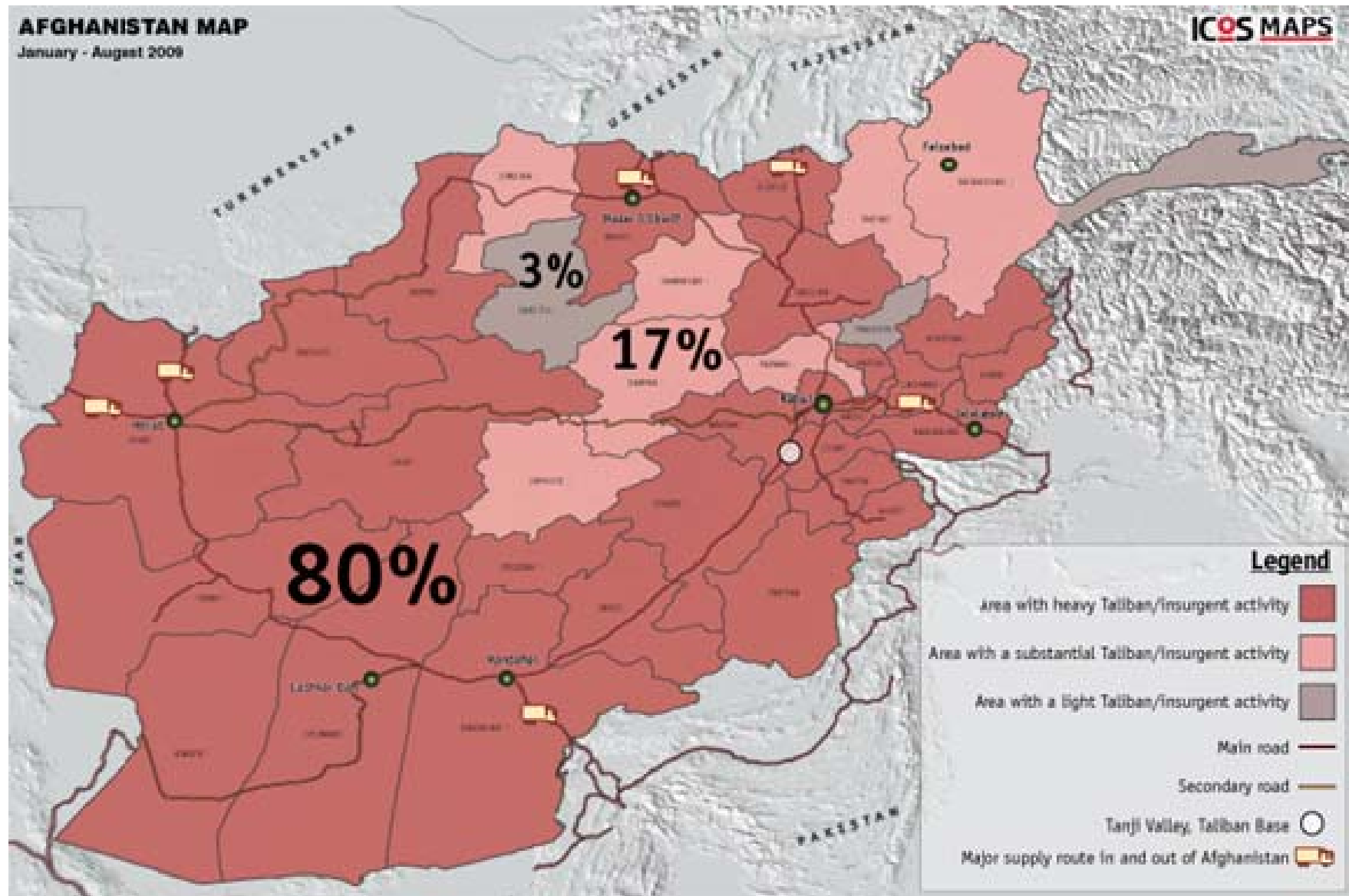
Вторжение коалиционных сил в Ирак 2003 года

- Вторжение коалиционных сил в Ирак 2003 года — военная акция США и стран-союзников против Ирака с целью свержения правительства Саддама Хусейна



Map 11

Афганистан



Война в Афганистане

- **Война в Афганистане** (2001г.— настоящее время) — асимметричный военный конфликт между Международными силами содействия безопасности (ISAF), поддерживаемыми сначала Северным альянсом, а затем новым правительством Афганистана, и исламистской организацией Талибан, контролировавшей до этого большую часть Афганистана. Один из этапов гражданской войны в Афганистане, продолжающейся с 1978 года
- США проводят операцию в Афганистане в рамках операции «Несокрушимая свобода», (ISAF) действуют в соответствии с Это самая продолжительная война в истории Соединённых Штатов Америки



Ядерная программа Ирана

- 1974-1978 – Организация по атомной энергии Ирана. Покупка 9 реакторов.
- 1979 Исламская революция
- 1996 Соглашение с Россией о строительстве АЭС
- 1998-... строительство продолжается.

Иран. Ядерные объекты




Индия

- **Республика Индия** — государство в Южной Азии. Индия занимает седьмое место в мире по площади, второе место по численности населения. Индия граничит с Пакистаном на западе, с Китаем, Непалом и Бутаном на северо-востоке, с Бангладеш и Мьянмой на востоке. Кроме того, Индия имеет морские границы с Мальдивами на юго-западе, со Шри-Ланкой на юге и с Индонезией на юго-востоке.



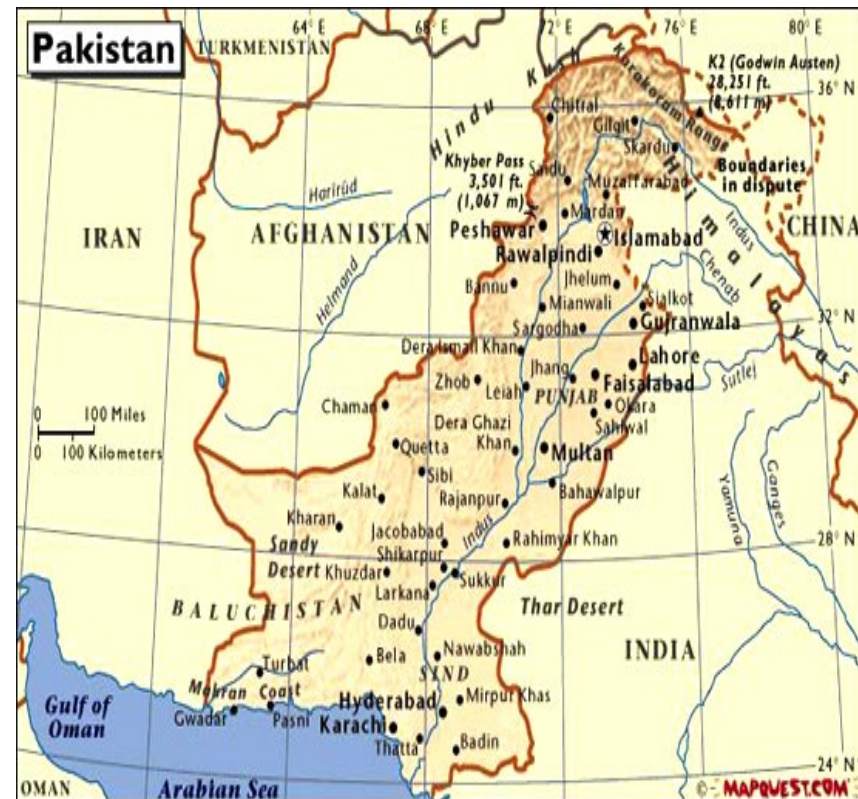
Индийское национально-освободительное движение

- С 1920 года такие лидеры как Махатма Ганди начали массовую кампанию против британского колониального правительства. В ноябре 1929 года в целях раскола национально-освободительного движения, парламент Великобритании предоставил Индии права доминиона Британской империи. По всему индийскому субконтиненту началось революционное движение против британского правления, которое в 1947 году привело к обретению независимости субконтинента от Британской империи



Разделение Индии

- Территории Британской Индии получили независимость в 1947 году после чего Индия была разделена на Индийский Союз и Пакистанский доминион. По причине разделения Пенджаба и Бенгалии, начались кровавые столкновения между индусами, сикхами и мусульманами, в результате которых погибло более 500 000 человек¹. Разделение Индии также привело к одной из самых больших миграций населения в современной истории мира — около 12 миллионов индусов, сикхов и мусульман расселились по территории недавно созданных государств Индии и Пакистана

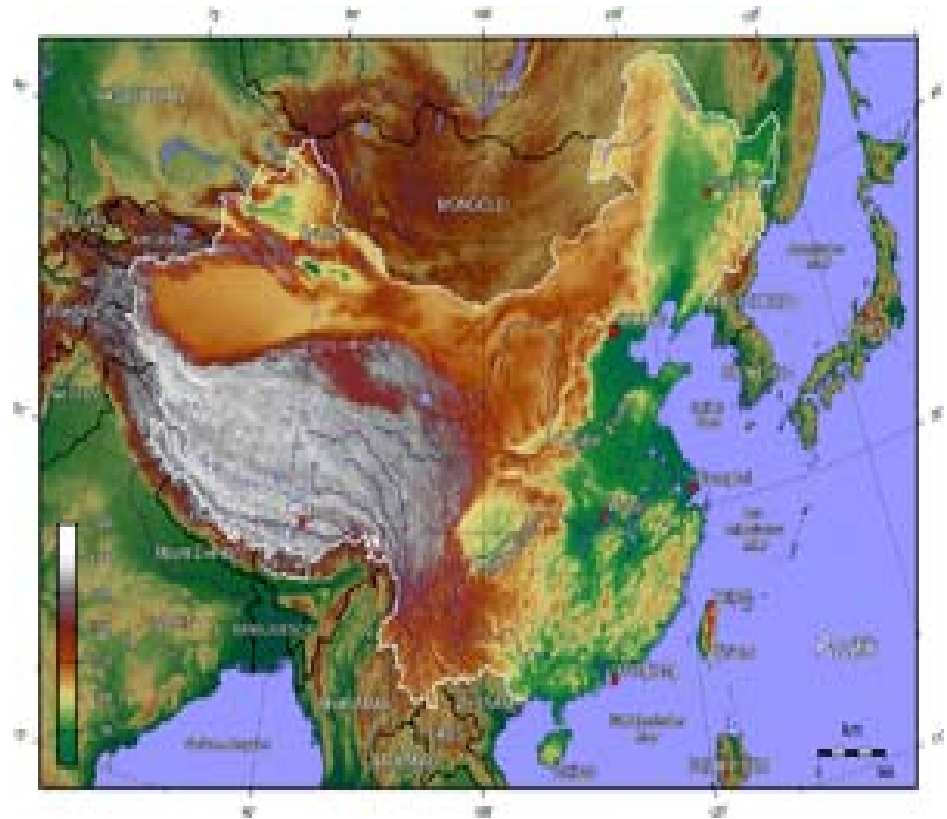


Внешняя политика во второй половине XXв

- Во второй половине XX века у Индии регулярно возникали проблемы с соседними государствами из-за споров вокруг границ. Спор с Китаем не разрешён до сих пор, в 1962 году он вылился в непродолжительную войну (Китайско-индийская пограничная война). С Пакистаном Индия воевала трижды: в 1947, 1965 и 1971 годах. Последний конфликт между Индией и Пакистаном (Каргильская война) произошёл в 1999 году, в штате Кашмир.

Китайская Народная Республика

- **Кита́йская Наро́дная Респу́блика**— государство в Восточной Азии, крупнейшее по численности населения государство мира (свыше 1,3 млрд, большинство населения — этнические китайцы, самоназвание — *хань*); занимает третье место в мире по территории, уступая России и Канаде.



Гражданская война в Китае.



**НОАЮ вступает
в Пекин**

После начала «холодной войны» на Д. Востоке развернулась борьба между сторонниками 2-х блоков.

СССР передал север Китая НОАК. В 1946 г.

гоминьдановцы начали наступление, но в 1947 г. НОАК получив оружие от СССР нанесла ответный удар. На всей территории страны стали возникать партизанские отряды. В 1949 г. коммунисты вошли в Пекин.

Страны Юго-Восточной Азии после II мировой войны



Мьянма

Лаос

Вьетнам

Таиланд

Филиппины

Камбоджа

Малайзия

Сингапур


Индонезия

Восточный Тимор

Индонезия

- Территория Индонезии составляет 1 919 440 км² (14-е место по площади среди стран мира и первое среди стран Юго-Восточной Азии). Расположенная по обеим сторонам экватора на островах Малайского архипелага и западной части острова Новая Гвинея и омываемая водами Тихого и [Индийского](#) океанов, она является крупнейшим островным государством мира.





Индонезия (Голландская Индия)



I Мировая война

-нефть, олово, каучук, сахар, табак, копра, кофе



Усиление феодально-помещичьей и государственной
эксплуатации



Стихийные восстания и их кровавое подавление – 1920-е

II Мировая война

Японская оккупация – 1942-1945г.г.

...эксплуатация богатых месторождений нефти и оловянных руд, а также каучуковых плантаций

....интервенция голландцев и евроазиатов, назначение на высшие административные посты коренных жителей

....освобождение из тюрем лидеров движения за национальную независимость и разрешение им заниматься политической деятельностью

...развитие **молодежных и военных организаций**



основа патриотически настроенных вооруженных подразделений

Период борьбы за независимость (1945—1950 годы)

Сукарно— первый президент
Индонезии. Фотография 1949 года

- 17 августа 1945 года на заседании Комиссии по подготовке независимости Индонезии её председатель Сукарно и его заместитель Хатта провозгласили независимость страны. 18 августа в качестве временного представительного органа государства на базе КПНИ был сформирован Центральный Национальный Комитет Индонезии , который в тот же день избрал Сукарно и Хатту , соответственно, президентом и вице-президентом страны и в течение нескольких последующих дней утвердил конституцию, предусматривающую построение унитарной президентской республики¹




Индонезия

Правление Сухарто (1965-1998г.г.)

Панча сила + Конституция 1945 года

- +Сильные, эффективные экономические реформы
- Высокая внешняя задолженность
- +Объединение государства
- Откат к идеологии Сукарно

Конец 1990 – начало 2000-х г.г.

Экономический кризис 1997 года  Политический кризис – отставка Сухарто

- политическая фрагментарность
- этноконфессиональные и социальные конфликты
- сепаратизм
- коррупция
- враждующие партии

Мьянма

- Мьянма граничит с Индией (1463 км) и Бангладеш (193 км) на западе, с Китаем (2185 км) на северо-востоке, с Лаосом (235 км) на востоке и Таиландом (1800 км) на юго-востоке. С юга и юго-запада её берега омываются водами Бенгальского залива и залива Моутама (Мартабан), а также Андаманского моря. Площадь страны, включая прилегающие острова, составляет 678 тыс. км², длина береговой линии — 1930 км.





Мьянма (Бирма)



Бирма под японским протекторатом (1942—1945)

Во время Второй мировой войны японцы оккупировали Индокитай

-вторглись в Бирму и заняли Мандалай 2 мая 1942

-в 1945 англичане освободили Мандалай.

Японская оккупация была жестокой, и администрация не пользовалась поддержкой населения. Когда в 1945 была объявлена капитуляция Японии, высшие генералы поспешили покинуть Бирму, не позаботившись об эвакуации солдат. Лишённые управления и снабжения, японские солдаты группами и поодиночке уничтожались различными партизанскими отрядами.



В 1989 году правительство объявило о замене многих географических названий колониальной эпохи

Современная Мьянма

Централизация экономики с большой долей государственного регулирования и социализма

-низкий уровень пьянства и наркомании

-активизированы археологические изыскания и восстановление памятников национальной архитектуры




В стране стал развиваться туристский сектор, были организованы «годы Мьянмы» для привлечения туристов

Лаос

- **Лаос** — государство в Юго-Восточной Азии со столицей Вьентьян. На западе граничит с Таиландом, на востоке — с Вьетнамом, на юге — с Камбоджей, на севере — с провинцией Юньнань Китая, на северо-западе — с Мьянмой. [\[1\]](#)






Лаос

9 марта 1945 года японские войска устроили военный переворот и свергли французскую администрацию в Индокитае

Королевство Лаос(1949 - 1975 годы)

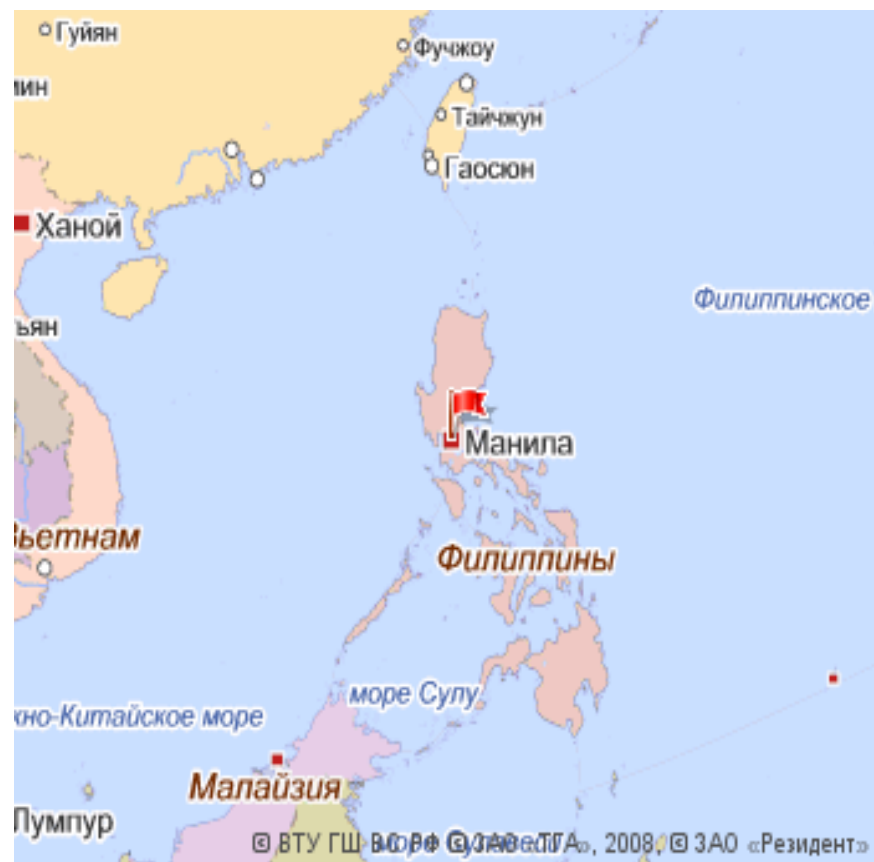



19 июля 1949 года Лаос получил самоуправление, став ассоциированным членом Индокитайской Федерации

с мая 1957 года по осень 1958 Лаос сотрясали острые политические кризисы

Филиппины

- Государство Филиппины занимает Филиппинские острова, являющиеся частью Малайского архипелага. Самые крупные из более чем 7100 островов, принадлежащие Филиппинам, — Лусон, Минданао, Самар, Панай, Палаван, Негрос, Миндоро, Лейте, Бохоль, Себу. Протяжённость Филиппинского архипелага с севера на юг составляет около 2000 км, с запада на восток — 900 км. На западе острова омываются Южно-Китайским морем, на востоке — Филиппинским морем, на юге — морем Сулавеси, на севере Филиппинские острова отделяет от острова Тайвань пролив Баши. Длина береговой линии 36,3 тыс. км. Общая площадь островов — 299,7 тыс. км².





Филиппины

Американский период (1898—1946)

Во время Второй мировой войны Филиппины
были оккупированы японцами.

Независимость от США была
предоставлена Филиппинам в
июле 1946.

Экономика Филиппин
продолжает в высокой
степени
зависеть от
американской
экономики.

Волнения граждан во время не
пользующейся
популярностью диктатуры
Фердинанда Маркоса
закончились только в 1986 году

Сингапур

- **Республика Сингапур** — город-государство, расположенный на островах в Юго-Восточной Азии, отделённых от южной оконечности Малаккского полуострова узким Джохорским проливом. Граничит с султанатом Джохор, входящим в состав Малайзии и с островами Риау в составе Индонезии.



Сингапур



-Японская оккупация – 1942-1945г.г.

-Обретение самоуправления – 1959 г.

-Образование Малайской Федерации в 1963 году


9 августа 1965 года Сингапур обрёл независимость



Современный Сингапур



Япония



Япония

- **Япо́ния** — островное государство в Восточной Азии. Расположено в Тихом океане, к востоку от Японского моря, Китая, Северной и Южной Кореи, России, занимает территорию от Охотского моря на севере до Восточно-Китайского моря и Тайваня на юге страны.

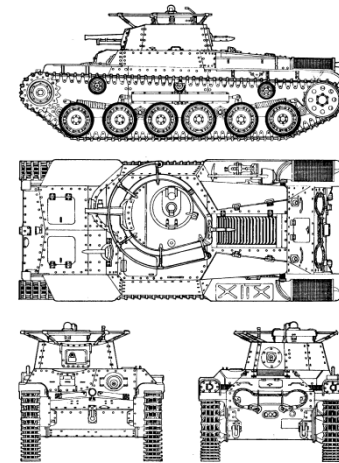



капитуляция



После бомбардировки Хиросимы, Нагасаки и вступления СССР в войну против Японии, император Хирохито подписал капитуляцию.

Оккупация



Однако, некоторые военные не собирались сдавать оружие.
Японию оккупировали с целью создания в ней демократического общества.
Оккупация проводилась до апреля 1952 года в основном силами армии США под командованием генерала Мак-Артура.

Экономическое Чудо

50-60 гг. Стали периодом бурного подъёма в экономике Японии.

Во многом этому способствовали: законы, принятые правительством, заказы США, широкий доступ к технологиям США.



В 1980-х Япония продемонстрировала чудеса экономического процветания. Однако в начале 1990-х в Японии начался экономический и политический кризис, продолжающийся по сей день. Впрочем, это не мешает Японии входить в Большую Восьмерку (семь самых развитых стран мира плюс Россия).



Особенности экономики

В условиях рыночной экономики и капиталистического общества в Японии центральный банк играет гораздо меньшую роль, чем в других государствах.

